

# *Program obnovy a rozvoje městyse Štítary*

© 2015



Zpracovatel:

**MS PARTNERS s.r.o.**  
Rudolecká 248  
378 81 Slavonice  
mob: +420 603 561 050  
e-mail: [mspartners@seznam.cz](mailto:mspartners@seznam.cz)

*Tato publikace neprošla redakční ani jazykovou úpravou.*

## OBSAH

<b>1</b>	<b>TECHNICKÉ INFORMACE</b>	<b>3</b>
1.1	OBRAZ OBCE – ODRAZOVÁ PLATFORMA PRO ZPRACOVÁNÍ TOHOTO MATERIÁLU	3
1.1.1	HISTORIE	3
1.1.2	ZÁKLADNÍ ÚDAJE O OBCE	5
	VEŘEJNÁ SPRÁVA ROK 2011	8
	HOSPODÁŘSKÁ ČINNOST ROK 2013	9
1.1.3	BYDLENÍ A UBYTOVÁNÍ	10
1.1.4	KRAJINA, ZELEŇ, VODA	10
1.1.5	DOPRAVA	11
1.1.6	VOLNÝ ČAS, ODPOČINEK A KULTURA	11
1.1.7	SPOLKY A OSTATNÍ AKTIVITY	12
1.2	DOSAVADNÍ REALIZACE ROZVOJOVÝCH AKTIVIT	12
<b>2</b>	<b>SWOT ANALÝZA MĚSTYSE ŠTÍTARY</b>	<b>12</b>
2.1	SROVNÁNÍ VLIVU SILNÝCH STRÁNEK A PŘÍLEŽITOSTÍ SE SLABÝMI STRÁNKAMI A HROZBAMI	14
<b>3</b>	<b>ZÁMĚRY – VIZE ROZVOJE</b>	<b>15</b>
3.1	CÍLOVÉ OBLASTI ROZVOJE	15
3.1.1	CESTOVNÍ RUCH	16
3.1.2	BYDLENÍ	16
3.1.3	SOCIÁLNÍ INFRASTRUKTURA	16
3.1.4	TECHNICKÁ INFRASTRUKTURA	16
3.1.5	DOPRAVA	16
3.1.6	SPOLEČENSKÝ ŽIVOT A ŘÍZENÍ OBCE	16
3.1.7	ŽIVOTNÍ PROSTŘEDÍ	17
<b>4</b>	<b>PROJEKTY ROZVOJE</b>	<b>17</b>
4.1	CESTOVNÍ RUCH	17
4.1.1	INFORMAČNÍ A KULTURNÍ STŘEDISKO V MÍSTNÍ KNIHOVNĚ	17
4.1.2	PODPORA AGROTURISTIKY	18
4.1.3	REVIZE SMLUVNÍCH VZTAHŮ S NÁJEMCI REKREAČNÍCH PLOCH	19
4.1.4	VYBUDOVÁNÍ TEMATICKÉHO CYKLOTURISTICKÉHO OKRUHU ŠTÍTARY – VRANOVSKÁ PŘEHRADA	19
4.2	BYDLENÍ	21
4.2.1	PŘÍPRAVA ÚZEMÍ PRO VÝSTAVBU RODINNÝCH DOMKŮ DLE ÚZEMNĚ PLÁNOVACÍ DOKUMENTACE	21
4.2.2	PROPAGACE PRODEJE STAVEBNÍCH PARCEL	22
4.2.3	PROJEKT PRO PODPORU OPRAV FASÁD DOMŮ	23
4.3	SOCIÁLNÍ INFRASTRUKTURA	24

# PROGRAM OBNOVY A ROZVOJE MĚSTYSE ŠTÍTARY

4.3.1	PROGRAM ROZVOJE SLUŽEB	24
4.3.2	PODPORA ORGANIZACÍ ZAMĚŘENÝCH NA DĚTI A MLÁDEŽ	25
4.3.3	SOCIÁLNÍ BYDLENÍ	26
4.4	TECHNICKÁ INFRASTRUKTURA	27
4.4.1	OPRAVA KOMUNIKACÍ	27
4.4.2	CENTRUM HELENIN DVŮR	28
4.4.3	PROJEKT VYUŽITÍ KULTURNÍHO DOMU	30
4.4.4	REKONSTRUKCE VEŘEJNÉHO OSVĚTLENÍ	31
4.4.5	REKONSTRUKCE VEŘEJNÉHO ROZHLASU	31
4.5	DOPRAVA	32
4.5.1	DOPLNĚNÍ SVISLÉHO DOPRAVNÍHO ZNAČENÍ PŘI KOMUNIKACI II/408	32
4.5.2	REVIZE AUTOBUSOVÝCH STANOVIŠŤ	33
4.5.3	VÝSTAVBA PARKOVACÍCH PLOCH	33
4.5.4	REKONSTRUKCE VISUTÉ LÁVKY PŘES ŠVÝCARSKÉ ÚDOLÍ	34
4.6	SPOLEČENSKÝ ŽIVOT A ŘÍZENÍ OBCE	37
4.6.1	PODPORA MÍSTNÍCH SPOLKŮ A ORGANIZACÍ	37
4.6.2	PODPORA SPORTOVNÍCH ORGANIZACÍ	37
4.6.3	ZAPOJENÍ SENIORŮ DO VEŘEJNÉHO ŽIVOTA	38
4.6.4	VÝSTAVBA DĚTSKÉHO HRŠTĚ	39
4.7	ŽIVOTNÍ PROSTŘEDÍ	40
4.7.1	REALIZACE MECHANIZMŮ PRO BOKORIDORY DLE ÚZEMNĚ PLÁNOVACÍ DOKUMENTACE MĚSTYSE	40
4.7.2	OPRAVY A BUDOVÁNÍ VODNÍCH NÁDRŽÍ	41
4.7.3	PROTIEROZNÍ OPATŘENÍ DLE ÚZEMNĚ PLÁNOVACÍ DOKUMENTACE	42
<b>5</b>	<b>GRANTOVÉ ZDROJE</b>	<b>43</b>
<b>6</b>	<b>ZÁVĚR</b>	<b>45</b>

---

## 1 TECHNICKÉ INFORMACE

V červnu 2015 deklarovalo Zastupitelstvo městyse Štítary svůj zájem o podpoření koncepčnosti v řízení a koordinaci rozvoje obce tím, že se rozhodlo pro vypracování tohoto materiálu pro prohloubení cílevědomé spolupráce se soukromým sektorem v obci, posílení účasti občanské veřejnosti na správě místních záležitostí.

Vzhledem ke změnám, kterými obec prošla, rozhodlo zastupitelstvo o jeho aktualizaci v roce 2010 pro období 2015 až 2019.

Impulesem pro vypracování tohoto materiálu byly:

- potřeba koordinace investiční činnosti po zvládnutí rozpracovaných investičních akcí z volebního období 2010 až 2014;
- vědomí potřeby zlepšení spolupráce mezi vedením obce a podnikateli působícími v obci;
- minulé zkušenosti s vyšší efektivností řešení dílčích problémů rozvoje obce
- problematická tvorba rozpočtových zdrojů obce.

Tento materiál je zpracován pro období let 2015 až 2020.

Práce byla shrnuta do návrhů témat projektů rozvoje, jejichž prostřednictvím by se strategické rozvojové cíle prosazovaly ve spolupráci soukromého a veřejného sektoru do praxe. Technické dopracování témat projektů bylo provedeno po konzultaci se zastupiteli městyse Štítary s ohledem na časový průběh projektů a jejich nároků na veřejné zdroje (aby nedocházelo k nereálné časové kumulaci těchto nároků) pro období několika let. Výsledný materiál je předložen orgánům obce ke schválení.

### 1.1 OBRAZ OBCE – ODRAZOVÁ PLATFORMA PRO ZPRACOVÁNÍ TOHOTO MATERIÁLU

#### 1.1.1 HISTORIE

Nejstarší místní jména jsou z roku 1349 Schyltorn (Štítary), německy Schiltern.; Štítary jsou samostatná katastrální a politická obec - městys xxx km. severovýchodně od Vranova, na silnici ze Znojma do Jemnice, na úrodné rovině. Domy jsou stavěny kolem návsi, které uzavírají. Rozsáhlé návsi jsou zdobeny pomníkem císaře Josefa II. a sochou sv. Jana Nepomuckého.

Městečkem čtou se Štítary již r. 1349. Ve státním archivu je opis listiny z r. 1346, kterou moravský markrabí a mladší král český Karel vysadil Štítary za městečko. Městská pečeť stříbrná nese městský znak, letopočet 1542 a opis „Sigillum op. Scitar“.

Ve výsadní listině markrabí Karla z r. 1346 čte se, že ve Štítarech byl panský dvůr. Býval za nynějším hřbitovem.

Roku 1349 byly Štítary městečkem. Byly tou dobou příslušenstvím hradu Cornštejna. Když časem byl Cornštejn spojen s Bítovem pod společným vlastníkem, byly Štítary od hradu odděleny a spojeny s Bítovem.

Roku 1520 je prodal Jindřich Bítovský z Lichtemburka majiteli Vranova, moravskému zemskému hejtmanovi Artlebovi z Boskovic a roku 1552 Zdeněk Meziříčský z Lomnice prodal městečko Šlítary s farou a patronátem jakožto příslušenství vranovské moravskému nejvyššímu purkrabí Volfovi Krajířovi z Krajku. Tím přešly na čas k Vranovu, ale záhy od něho odloučeny a spojeny s Novým Hrádkem, s nímž je roku 1600 Zikmund z Dietrichštejna prodal nejvyššímu moravskému komoří Ladislavovi Berkovi z Dubě a Lipého, pozdějšímu zemskému hejtmanovi. Při Novém Hrádku byly ještě v roce 1618.

Roku 1645 byly Šlítary spáleny a pobořeny švédským vojskem, ale za účinné pomoci statkářů se zotavily.

V roce 1706 vznikl bleskem veliký požár, který zničil nejen všechny selské usedlosti, ale také kostel a faru a s těmito také mnohé staré důležité zápisy farní. Požár r. 1835 byl neméně krutý. Shořelo 231 domů a 8 lidí.

Roku 1748 potvrdila císařovna Marie Terezie městečku všechny výsady.

Po třicetileté válce byla třetina obyvatelstva Štítar česká, avšak v 18. století Čechové mizeli a postupně úplně vymizeli, takže r. 1900 se napočítalo jen 24 Čechů.

V roce 1805 leželo ve Štítarech vojsko francouzské až do ledna roku 1806 a v listopadu r. 1809 přišlo opět.

R. 1884 zbudován a odhalen byl na návsi pomník císaře Josefa II.

Obyvatelstvo bylo r. 1790 ve 132 domech 1023, r. 1834 ve 170 domech 959, r. 1880 ve 185 domech 1116, r. 1890 ve 189 domech 1129, r. 1900 ve 192 domech.

Farní kostel zasvěcený sv. Jiří stojí na návsi. Význačné je, že věž stojí od kostela oddělena, jakož je jen při několika málo kostelích na Moravě (v Rouchovanech, v Jevíčku). Kostel je stavba stará, neslohová, pozdějšími přístavky a přestavbami však velmi znesvářená. Největší změny doznala kostelní stavba rozšířením a přístavbou po r. 1706, kdy bleskem byl kostel úplně vypálen. V kostele jsou kromě hlavního oltáře Sv. Jiří tři poboční oltáře.

R. 1893 byl pořízen nový hlavní oltář a vnitřek kostelní obnoven. Věž byla opravována r. 1795, kdy vichr shodil dřevěnou střechu. Na věži jsou tři zvony, z nichž největší byl v. 1847 přelit. Hodiny koupeny r. 1890.

Fara připomíná se již r. 1348. Kolem r. 1560 rozšířilo se ve Štítarech učení Lutherovo, jemuž se později lůnníci velkostatku vranovského marně bránili. Hlavně nejvyšší zemský hejtman moravský Ladislav Berka z Dubě a Lipého zasazoval se v prvním desetiletí 18. století o obnovu náboženství katolického.

Hřbitov byl původně kolem kostela; r. 1825 založen nynější za osadou.

Matriky počínají se r. 1713, protože starší spisy byly požárem r. 1706 zničeny. Kroniku obce založil farní asi téhož roku farář Pavel Augustin Koch, jenž ve Štítarech působil v letech 1679–1714.

### 1.1.2 ZÁKLADNÍ ÚDAJE O OBCI

Počet obyvatel						
	Počet bydlících obyvatel k 31.12.2013	Počet obyvatel ve věku				Střední stav obyvatel k 1.7.2013
		0-14 let	15-59 let	60-64 let	65 a více let	
<b>Celkem</b>	637	84	397	48	81	647
<b>Muži</b>	320	45	207	28	40	326
<b>Ženy</b>	317	49	190	20	58	321

	Přírůstek obyvatelstva			Saldo migrace		
	Živě narození	Zemřelí	Přirozený přírůstek	Přistěhovalí	Vystěhovalí	Saldo migrace
<b>Celkem</b>	4	5	-1	8	20	-12
<b>Muži</b>	2	4	-2	6	11	-5
<b>Ženy</b>	2	1	1	2	9	-7

V porovnání se sčítáním obyvatel bytů a domů v roce 2001, kdy ve Štítarech trvale bydlelo 677 obyvatel, došlo k úbytku třiceti obyvatel, což je značně negativní trend.

## PROGRAM OBNOVY A ROZVOJE MĚSTYSE ŠTÍTARY

Katastrální výměra:

2.497 ha z toho rozsah  
zemědělské půdy 1.341 ha

Hustota osídlení:

3,85 obyvatel/ ha

2014	Míra registrov. nezaměstnanosti - dosažitelní
<b>Celkem</b>	22,46 %
<b>Muži</b>	19,15 %
<b>Ženy</b>	20,01 %

Uchazeči o práci - počet									
	uchazeči o práci	OZP	mladistvých	věku 18- 24 let	věku 50 let a více	absolventi	základní st.vzdělání	vyučení	s maturitou
<b>Celkem</b>	73	6	0	9	26	4	23	38	7
<b>Muži</b>	36	5	0	6	16	1	9	22	1
<b>Ženy</b>	37	1	0	3	10	3	14	16	6

Hlavní odvětví pro zaměstnání:

turistický průmysl

Místní části:

žádné

Hodnocení financování obce za rok 2014:

Rozpočtové příjmy v roce 2014 byly 16 948 tis. Kč a oproti tomu rozpočtové výdaje 17 636 tis. Kč. Rozdíl mezi příjmy a výdaji byl ve výši 688 tis. Kč a byl pokryt změnou krátkodobých prostředků na bankovním účtu v rámci tzv. „financování“.

Městys také v r. 2014 neprováděl až na jednu akce většího rozsahu.

Úpravy rozpočtu byly prováděny na základě rozpočtových opatření a změn rozpisu rozpočtu, schválených zastupitelstvem městyse nebo provedených starostou městyse Štítary. V průběhu roku bylo provedeno celkem 8 rozpočtových opatření a jedna změna rozpisu rozpočtu.

Finanční hospodaření zřízené právnické osoby CAMP PLÁŽ – Vranovská přehrada s.r.o. skončilo za účetní období 2014 před zdaněním výsledkem 356 tis. Kč.

Městys Štítary má vypořádány finanční vztahy ke státnímu rozpočtu, rozpočtům krajů, obcí a k jiným rozpočtům.

Městys Štítary řádně plní poskytnuté příspěvky a finanční podpory vycházející ze členství ve svazcích a sdruženích, na základě dohod a na základě schválené finanční podpory provozu místních spolků.

V oblasti vývoje daňových příjmů je předpokládána rostoucí tendence, kdy v roce 2014 byla skutečnost 8 946 900,- Kč a rozpočet roku 2015 počítá s daňovými příjmy 9 717 200,- Kč.

## Technická vybavenost

Pošta*	ne
PSČ	67102
Veřejný vodovod	ano
Kanalizace	ano
ČOV	ano
Plynofikace obce	ano
Skládka komunálních odpadů*	ne
Hasičský záchranný sbor*	ne
Sbor dobrovolných hasičů obce*	ano
Požární nádrž*	ne
Požární hydrant*	
Obvodní oddělení policie ČR*	ne
Detašované pracoviště policie*	ne

## VEŘEJNÁ SPRÁVA ROK 2011

Úřad	Adresa	Kontakty - telefon / e-mail / web
Stavební úřad	Obecní úřad Šumná - Stavební úřad Šumná 149 67102 Šumná	515291300 <a href="mailto:ousumna@volny.cz">ousumna@volny.cz</a> <a href="http://www.vranov-region.cz">http://www.vranov-region.cz</a>
Finanční úřad	Územní pracoviště ve Znojmě náměstí Svobody 2889/ 8 66901	515211111 <a href="mailto:podatelna3020@fs.mfcr.cz">podatelna3020@fs.mfcr.cz</a> <a href="http://www.financnisprava.cz/cs/financni-sprava/organy-financni-spravy/financni-ur">http://www.financnisprava.cz/cs/financni-sprava/organy-financni-spravy/financni-ur</a>
Matriční úřad	Obecní úřad Šumná - Matrika Šumná 149 67102	515291300 <a href="mailto:podatelna.ousumna@seznam.cz">podatelna.ousumna@seznam.cz</a> <a href="http://www.obecsumna.cz/">http://www.obecsumna.cz/</a>
Úřad práce	Úřad práce - Kontaktní pracoviště Moravský Krumlov Zámecká 17 67201	950176210 <a href="mailto:posta@zn.mpsv.cz">posta@zn.mpsv.cz</a> <a href="http://portal.mpsv.cz/upcr/kp/jhm/kop/moravsky_krumlov/kontakty">http://portal.mpsv.cz/upcr/kp/jhm/kop/moravsky_krumlov/kontakty</a>
Úřad práce	Úřad práce - Kontaktní pracoviště Znojmo náměstí Svobody 2889/8 66902	950176111 <a href="mailto:posta@zn.mpsv.cz">posta@zn.mpsv.cz</a> <a href="http://portal.mpsv.cz/upcr/kp/jhm/kop/znojmo/kontakty">http://portal.mpsv.cz/upcr/kp/jhm/kop/znojmo/kontakty</a>
Katastrální úřad	Katastrální pracoviště Znojmo Pražská 2734/ 63a 66952	515224006 <a href="mailto:kp.znojmo@cuzk.cz">kp.znojmo@cuzk.cz</a> <a href="http://www.cuzk.cz/kp/znojmo">http://www.cuzk.cz/kp/znojmo</a>
OSSZ	OSSZ Znojmo Vídeňská 701/31 66902	515205111 <a href="mailto:posta.zn@cssz.cz">posta.zn@cssz.cz</a> <a href="http://www.cssz.cz/cz/kontakty/krajska-a-okresni-pracoviste/jihomoravsky-kraj/">http://www.cssz.cz/cz/kontakty/krajska-a-okresni-pracoviste/jihomoravsky-kraj/</a>
Živnostenský úřad	MÚ Znojmo - Odbor živnostenský nám. Armády 8	515516510 <a href="mailto:leos.dvorak@arm.muznojmo.cz">leos.dvorak@arm.muznojmo.cz</a> <a href="http://znojmcity.cz">http://znojmcity.cz</a>

PROGRAM OBNOVY A ROZVOJE MĚSTYSE ŠTÍTARY

	66902	
<b>Soud a státní zastupitelství</b>	Okresní soud ve Znojmě nám. Republiky 1 67008	515266211 <a href="mailto:podatelna@osoud.zno.justice.cz">podatelna@osoud.zno.justice.cz</a> <a href="http://portal.justice.cz/soud/soud.aspx?o=201&amp;j=211&amp;k=2006">http://portal.justice.cz/soud/soud.aspx?o=201&amp;j=211&amp;k=2006</a>
<b>Soud a státní zastupitelství</b>	Okresní státní zastupitelství Znojmo Rudoleckého 14 67028	515209611 <a href="mailto:posta@osz.zno.justice.cz">posta@osz.zno.justice.cz</a> <a href="http://portal.justice.cz/soud/soud.aspx?o=114&amp;j=124&amp;k=1223">http://portal.justice.cz/soud/soud.aspx?o=114&amp;j=124&amp;k=1223</a>
<b>Hygienická stanice</b>	Územní pracoviště Znojmo MUDr. J. Jánského 15 66902	515213711 <a href="http://www.khsbrno.cz">http://www.khsbrno.cz</a>

## HOSPODÁŘSKÁ ČINNOST ROK 2013

<b>Zemědělství, lesnictví, rybářství</b>	30
<b>Zpracovatelský průmysl</b>	20
<b>Stavebnictví</b>	25
<b>Velkoobchod a maloobchod; opravy a údržba motorových vozidel</b>	21
<b>Doprava a skladování</b>	2
<b>Ubytování, stravování a pohostinství</b>	15
<b>Činnosti v oblasti nemovitostí</b>	0
<b>Profesní, vědecké a technické činnosti</b>	4
<b>Kulturní, zábavní a rekreační činnosti</b>	2
<b>Ostatní činnosti</b>	8
<b>Nezařazeno</b>	4
<b>Akciové společnosti – počet subjektů</b>	1
<b>Obchodní společnosti - počet subjektů</b>	11
<b>Podnikatelé - fyzické osoby - počet subjektů</b>	100

<b>Svobodná povolání - počet subjektů</b>	7
<b>Ostatní právní formy - počet subjektů</b>	16
<b>Počet subjektů bez zaměstnanců</b>	33
<b>Počet subj.s 1-9 zaměst.- mikropodniky</b>	6
<b>Počet subj.s 10-49 zaměst.- malé podniky</b>	1

### 1.1.3 BYDLENÍ A UBYTOVÁNÍ

Ve Štítarech je k roku 2011 celkem 181 trvale obydlených domů z celkového počtu 223 domů, což představuje 81 % stavu. Z celkového počtu domů je pouze 5 domů bytových. To nasvědčuje přizpůsobování bydlení venkovskému typu, tedy bydlení v rodinných domech. Došlo k poklesu počtu obyvatel proti roku 2001 o třicet obyvatel. Proti prognóze v územním plánu městyse je pro rok 2015, kdy prognóza stanovuje 690 obyvatel je při současném stavu 647 obyvatel pokles 43 obyvatel, což je pokles o 6,3% za tři roky proti původní prognóze, pro kterou je vypracován územní plán městyse. Tento pokles je alarmující a ukazuje, že nastavený rozvoj městyse není zcela funkční.

### 1.1.4 KRAJINA, ZELEŇ, VODA

Městys leží asi 22 km severozápadně od Znojma a 90 km od krajského města Brna. Štítary patří do správního obvodu města Znojma, které je pro Štítary obcí s rozšířenou působností (ORP). Městys Štítary je původní zemědělské sídlo ležící v zemědělsky využívané krajině, spadující občanskou vybaveností částečně do sousedních obcí Šumné a Vranova n.D., ale zejména do města Znojma. Specifikum městyse je významná letní rekreace v údolí řeky Dyje kolem Vranovské vodní nádrže, která je součástí rekreační oblasti Vranovsko – Bítovsko. Jedná se rovněž o území s velmi hodnotnou krajinou, které má nadmístní význam z hlediska ochrany přírody a krajiny. Nadmístní význam řešeného území je také z hlediska vodohospodářského, voda z Vranova zásobuje pitnou vodou část znojemského a velkou část třebíčského okresu. Do správního území městyse zasahuje evropsky významná lokalita soustavy NATURA 2000 CZ 0624095 „Údolí Dyje“.

Územní systém ekologické stability v územním plánu Štítary tvoří soubor 10 lokálních biocenter, 14 lokálních biokoridorů, 6 úseků nadregionálního biokoridoru, 5 biocenter v lokálních parametrech vložených do trasy nadregionálního biokoridoru, 8 interakčních prvků. Všechny typy biokoridorů jsou detailně specifikovány ve schváleném územním plánu městyse Štítary. Soubory biocenter a biokoridorů vytváří na území obce 2 samostatné soustavy prvků ÚSES. Hydrofilní

soustava je na území obce Štítary vedena v jednoznačné vazbě na tok potoka Doubravka a tok Štítarského potoka.

Stav volné krajiny je ovlivňován intenzivní zemědělskou výrobou. Nedostatek rozptýlené zeleně ve velkých blocích orné půdy umožňuje vodní erozi. I při mírném sklonu hrozí vodní eroze. Proto je návrh ÚSES a tím i pozemkové úpravy řešen takovým způsobem, aby se zmenšil odtokový součinitel území a zlepšilo se zadržení vody v krajině. V územním plánu jsou zakreslena protierozní opatření (protierozní zatravnění) podle komplexních pozemkových úprav. Do správního území zasahuje chráněné ložiskové území stavebního kamene Štítary na Moravě.

### 1.1.5 DOPRAVA

Obec je dopravně napojena silnicemi II. a III. tříd. Štítary leží na silnici II/408 Dačice - Jemnice – Hodonice - Hevlín, která prochází jižně a téměř souběžně se silnicí I/38 Jihlava - Znojmo. Silnice II/408 je v Šumné napojena na silnici II/398 Vranov n. D. – Vranovská Ves, která zajišťuje severojižní propojení a napojení Vranovska na silnici I/38. Dopravní napojení na nadřazenou sádelní strukturu zajišťuje silnice I/38, křižovatka ve Vranovské Vsi je vzdálena od Štítar cca 6 km. Omezení vlivu hlučnosti a prašnosti je stále jedním z hlavních úkolů pro udržení kvality bydlení v obci. Na silnici II/408 značně absentuje svislé dopravní značení městyse Štítary směrovými dopravními značkami.

Obcí prochází z hlediska potřeb dostatečný počet autobusových spojů, autobusy zastavují na dvou zastávkách.

Správním územím prochází východně od městyse celostátní jednokolejná železniční trať č. 241 Jihlava – Okříšky - M. Budějovice – Znojmo - Šatov. Nejbližší nakládací a vykládací stanici ČD je železniční stanice Šumná. Železniční křižovatky navazujících železničních tratí jsou ve Znojmě a v Okříškách.

### 1.1.6 VOLNÝ ČAS, ODPOČINEK A KULTURA

Městys ve spolupráci se Základní a Mateřskou školou, které je zřizovatel, každoročně pořádá maškarní karneval pro děti, akce pro maminky, veřejné vystoupení u vánočního stromu, vánoční dílny, sportovní utkání se ZŠ Šumná, dětský den. Městys je 51% podílníkem obchodní společnosti CAMP PLÁŽ – Vranovská přehrada s.r.o., která provozuje množství rekreačních zařízení v rámci Vranovské pláže.

Pro sportovní aktivity má obec k dispozici jednu tělocvičnu v základní škole a jednu posilovnu.

## PROGRAM OBNOVY A ROZVOJE MĚSTYSE ŠTÍTARY

Pro kulturně společenské aktivity má obec k dispozici kulturní dům, místní knihovnu, privátní hostinská zařízení. Obcí prochází cykloturistická trasa č.5007, která potřebuje provedení údržby svislého dopravního značení.

### 1.1.7 SPOLKY A OSTATNÍ AKTIVITY

V městysi působí Sdružení dobrovolných hasičů, dále v obci působí spolek TJ SOKOL Štítary, Český svaz Chovatelů Štítary a Rybářský spolek Štítary. Činnost těchto spolků odpovídá druhu zájmu.

## 1.2 DOSAVADNÍ REALIZACE ROZVOJOVÝCH AKTIVIT

- oprava místního hřbitova v období 2013 – 2014 (cca 3 mil.)
- oprava Základní školy v období 2012 – 2013 (cca 3 mil.)
- příprava stavebních parcel v období 2011-2013 (cca 9 mil.)
- Zavedení separace a kompostárna Štítary v období 2013 – 2014 (cca 3 mil.)
- oprava místní komunikace vč. chodníků a VO. Přeložka vody v roce 2014 (cca 4 mil.)

## 2 SWOT ANALÝZA MĚSTYSE ŠTÍTARY

Socioekonomická analýza městyse Štítary byla zpracována na základě stávajícího stavu v jednotlivých oblastech, tak jak byly popsány v předchozí kapitole. Teze byly projednány s vedením městyse.

Ekonomika, trh práce a zaměstnanost			
Přednosti území	Význam	Slabiny území	Význam
nepříliš hustá síť individuálních a malých podnikatelů v městysi	střední	regionální koncentrace vysoké míry nezaměstnanosti	velký
existence ekonomického centra městyse	malý	klesající demografická situace v regionu	velký
relativně levná pracovní síla	střední	stagnující či klesající počet pracovních míst	velký
sezónní pracovní místa v oblasti rekreace - Vranovská pláž	velký	nízká atraktivita území pro nové zaměstnavatele	velký
		pokles počtu obyvatel v produktivním věku	střední
		sezónní zaměstnanost v některých odvětvích	malý
		absence pracovních příležitostí pro vysoce kvalifikované a středně kvalifikované pracovníky	střední
Příležitosti rozvoje území	Význam	Ohrožení rozvoje území	Význam
dotační programy pro podporu zaměstnanosti malého a středního podnikání	velký	nezájem zaměstnavatelů o region kvůli konkurenci lépe vybavených oblastí	velký
využití nástrojů aktivní politiky zaměstnanosti	střední	obce	střední
nalezení mechanismů pro realizaci územního plánu městyse	velký	nezájem mladých vzdělaných lidí o venkovský region	střední
		nutnost velmi silného vyjíždění za prací mimo obec	střední
		nízká koupěschopnost obyvatelstva	malý

**PROGRAM OBNOVY A ROZVOJE MĚSTYSE ŠTÍTARY**

<b>Dopravní a technická infrastruktura, občanská vybavenost</b>			
<b>Přednosti území</b>	<b>Význam</b>	<b>Slabiny území</b>	<b>Význam</b>
dostatečné zasařování území silnicemi všech tříd	velký	absence volných bytů v obci	střední
dobré pokrytí obce základními složkami občanské vybavenosti	střední	vyšší cenová úroveň potravin a služeb v obci	malý
přístup obyvatel k informačním technologiím	střední	horší stav komunikací nižších tříd	střední
dobré pokrytí obce technickou infrastrukturou	střední	nedostatečné svislé dopravní značení	střední
rakreační oblast Vranovská pláž	velký	nutnost velkých investic do opravy stávající infrastruktury (lávka na Vranovské přehradě, dopravní průtah městysem)	velký
		absence centra služeb	střední
<b>Příležitosti rozvoje území</b>	<b>Význam</b>	<b>Ohrožení rozvoje území</b>	<b>Význam</b>
dotační programy pro rozvoj venkova	střední	nesoulad potřeb obce s nastavením dotačních programů	velký
nalezení využití budovy kulturního domu	střední	časové průtahy realizace připravených investic do technické a občanské infrastruktury	velký
nalezení mechanismů pro realizaci územního plánu městyse	velký	zvyšující se požadavky dopravců na dotování veřejné dopravy	střední
připravenost stavebních parcel pro výstavbu rodinných domků	velký		
zavádění nových informačních a telekomunikačních technologií	malý		

<b>Životní prostředí, zemědělství, energetika, odpadové hospodářství</b>			
<b>Přednosti území</b>	<b>Význam</b>	<b>Slabiny území</b>	<b>Význam</b>
absence velkého znečišťovatele z řad podnikatelů	velký	zhoršení kvality obzduší během topné sezóny	střední
zachovalé prvky v krajině	velký	znečištění vody a půdy	malý
biokoridory	střední	absence fungujících měřicích stanic	malý
Vranovská přehrada	střední	vyšší svažitost zemědělských ploch - splachy ornice	střední
vyšší úrodnost půdy	střední		
vyřešené nakládání s bioodpady	střední		
<b>Příležitosti rozvoje území</b>	<b>Význam</b>	<b>Ohrožení rozvoje území</b>	<b>Význam</b>
dotační programy pro zlepšení životního prostředí	střední	zvyšující se frekvence výskytu negativních jevů počasí	velký
zvýšení počtu ekologických zemědělců	střední	navyšování produkce komunálních odpadů	střední
využívání obnovitelných zdrojů energií	střední	navyšování užívání umělých hnojiv pro zvýšení úrodnosti půdy	střední
podpora extenzivního zemědělství jako krajinnotvorného prvku	střední		
zavádění šetrných energetických spotřebičů	střední		

<b>Politika rozvoje území obce</b>			
<b>Přednosti území</b>	<b>Význam</b>	<b>Slabiny území</b>	<b>Význam</b>
nižší kriminalita	velký	malá motivace a podpora mimoškolního a dalšího odborného vzdělávání obyvatel	malý
absence multikulturních tendencí	velký		
rozšířená územně-plánovací dokumentace	střední		
spolupráce obce v rámci mikroregionu	malý		
absence problémových a sociálně vyloučených lokalit	velký		
tradice stabilního osídlení	střední		
<b>Příležitosti rozvoje území</b>	<b>Význam</b>	<b>Ohrožení rozvoje území</b>	<b>Význam</b>
dotační programy na podporu komunitně vedeného místního rozvoje	střední	příchod sociálně vyloučených skupin obyvatelstva do městyse	velký
vzdělávání a poradenství	malý	etablování multikulturních skupin obyvatelstva v obci	velký

Kultura, volný čas, cestovní ruch			
<b>Přednosti území</b>	<b>Význam</b>	<b>Slabiny území</b>	<b>Význam</b>
dobré zázemí pro kulturní život	střední	sezónnost turistické nabídky	střední
dobré podmínky pro nenáročnou aktivní turistiku a agroturistiku	střední	absence koncepčního řízení cestovního ruchu	střední
existence významných turistických oblastí	velký	nízký zájem obyvatel o kulturní dění	střední
dobrá úroveň turistické infrastruktury	střední	síť cyklotras a pěších tras	střední
dobré podmínky pro sportovní využití	malý	absence dětského hřiště	střední
<b>Příležitosti rozvoje území</b>	<b>Význam</b>	<b>Ohrožení rozvoje území</b>	<b>Význam</b>
dotační programy pro rozvoj venkovských regionů	střední	konkurence obdobně turisticky orientovaných oblastí	velký
příchod aktivních mladých lidí	střední	vnímání regionu jako odlehle a zaostalé oblasti	střední
podpora místních komunit a společenstev	střední	klesající vztah obyvatel k domovské obci	střední
příchod vzdělaných lidí	střední		
ekonomické oživení	střední		

## 2.1 SROVNÁNÍ VLIVU SILNÝCH STRÁNEK A PŘÍLEŽITOSTÍ SE SLABÝMI STRÁNKAMI A HROZBAMI

Při porovnání slabých stránek a příležitostí a silných stránek a hrozeb vyplývá, že je jejich velká část koncentrována do ekonomické oblasti s ohledem na zastavení poklesu počtu obyvatel a akcent rozvoje nových pracovních příležitostí v jakékoliv oblasti. Zároveň má městyse v podpoře podnikatelských aktivit velké rezervy. Na základě provedené analýzy je zřejmé, že městyse očekává období investic a rekonstrukcí v souladu se schváleným územním plánem. K těmto relativně velkým investicím bude potřebné realizovat množství podpurných projektových aktivit, aby vedení městyse získalo vyšší podporu od stávajících obyvatel, ostatních správních orgánů a podnikatelského sektoru.

Následující programový postup by měl maximalizovat silné stránky městyse a jeho příležitosti a minimalizovat slabé stránky a hrozby městyse tak, aby se poměr zvyšoval ve prospěch silných stránek a příležitostí.

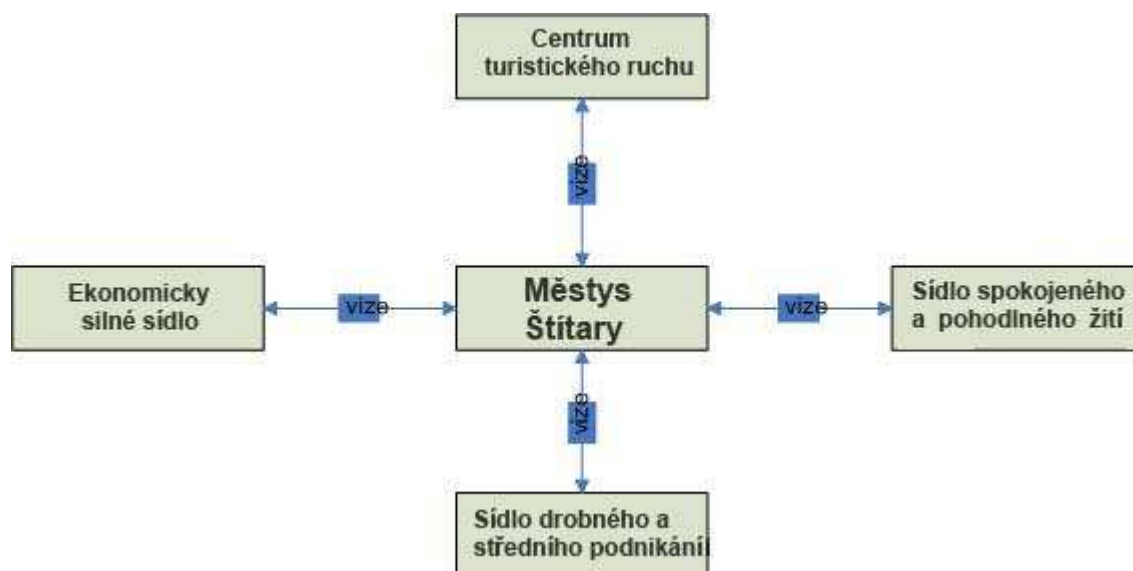
Pro eliminaci části slabých stránek a hrozeb jsou v dalším textu uvedeny některé spolupracující subjekty pro využití státní finanční podpory. Obecně platí, že pro eliminaci slabých stránek je potřebná úzká součinnost veřejného a soukromého sektoru.

### 3 ZÁMĚRY – VIZE ROZVOJE

Dohodou zpracovatele a vedení městyse Štítary byly vybrány podklady pro tento materiál, byly stanoveny záměry rozvoje obce v nejobecnější a nejdéle platné podobě obce. Této podobě by se měla přizpůsobit vnitřní struktura obce a její vývoj, oborové charakteristiky obce a jejich vývoj tak, aby byly společně sdíleny a byl kolem nich organizován další rozvoj.

Strategická vize městyse Štítary by měla být opřena o tradiční hodnoty a naplněna prostřednictvím prioritních os směřujících do následujících cílů, a to:

- obec spokojeného a pohodlného žití;
- zvýšení počtu trvale žijících obyvatel díky realizaci územního plánu s akcentem na rozšíření bytové výstavby;
- obec drobného podnikání;
- obec čistého životního prostředí.



K naplnění vytyčených cílů bylo pro roky 2015 až 2020 vytipováno sedm oblastí, ve kterých budou postupně realizovány navržené projekty a aktivity.

#### 3.1 CÍLOVÉ OBLASTI ROZVOJE

Postupná realizace záměrů rozvoje obce předpokládá značnou konkretizaci těchto záměrů v podobě vzájemně sladěných cílů rozvoje. Smysluplná realizace těchto cílů by měla řešit naplnění více záměrů současně s ohledem na jejich finanční a časovou náročnost.

Dílčí cíle jsou sestaveny podle svých převažujících oborových souvztažností, které ukazují na oborové těžiště při realizaci jednotlivých cílů pro snadnější orientaci a pro identifikaci těch subjektů, kterých se realizace jednotlivých cílů nejvíce dotýká. Realizaci záměrů rozvoje

města lze konkretizovat do sedmi cílových oblastí, které jsou naplněny následujícími aktivitami, které budou směřovat k jejich naplnění:

### 3.1.1 CESTOVNÍ RUCH

- Informační a kulturní středisko v místní knihovně;
- Podpora agroturistiky;
- Revize smluvních vztahů s nájemci rekreačních ploch;
- Vybudování tematického cykloturistického okruhu Štítary – Vranovská přehrada

### 3.1.2 BYDLENÍ

- Příprava území pro výstavbu rodinných domků dle územně plánovací dokumentace;
- Propagace prodeje stavebních parcel;
- Projekt pro podporu oprav fasád domů

### 3.1.3 SOCIÁLNÍ INFRASTRUKTURA

- Program rozvoje služeb;
- Podpora organizací zaměřených na děti a mládež;
- Sociální bydlení (chystaný zákon o sociálním bydlení, který má platit od roku 2017)

### 3.1.4 TECHNICKÁ INFRASTRUKTURA

- Oprava komunikací
- Centrum Helenin dvůr
- Projekt využití kulturního domu
- Rekonstrukce veřejného osvětlení
- Oprava veřejného rozhlasu

### 3.1.5 DOPRAVA

- Doplnění svislého dopravního značení při komunikaci II/408;
- Revize autobusových stanišť;
- Výstavba parkovacích ploch
- Rekonstrukce visuté lávky přes Švýcarské údolí.

### 3.1.6 SPOLEČENSKÝ ŽIVOT A ŘÍZENÍ OBCE

- Podpora vzniku a činnosti místních spolků a organizací;
- Podpora sportovních organizací
- Zapojení seniorů do veřejného života;
- Výstavba dětského hřiště.

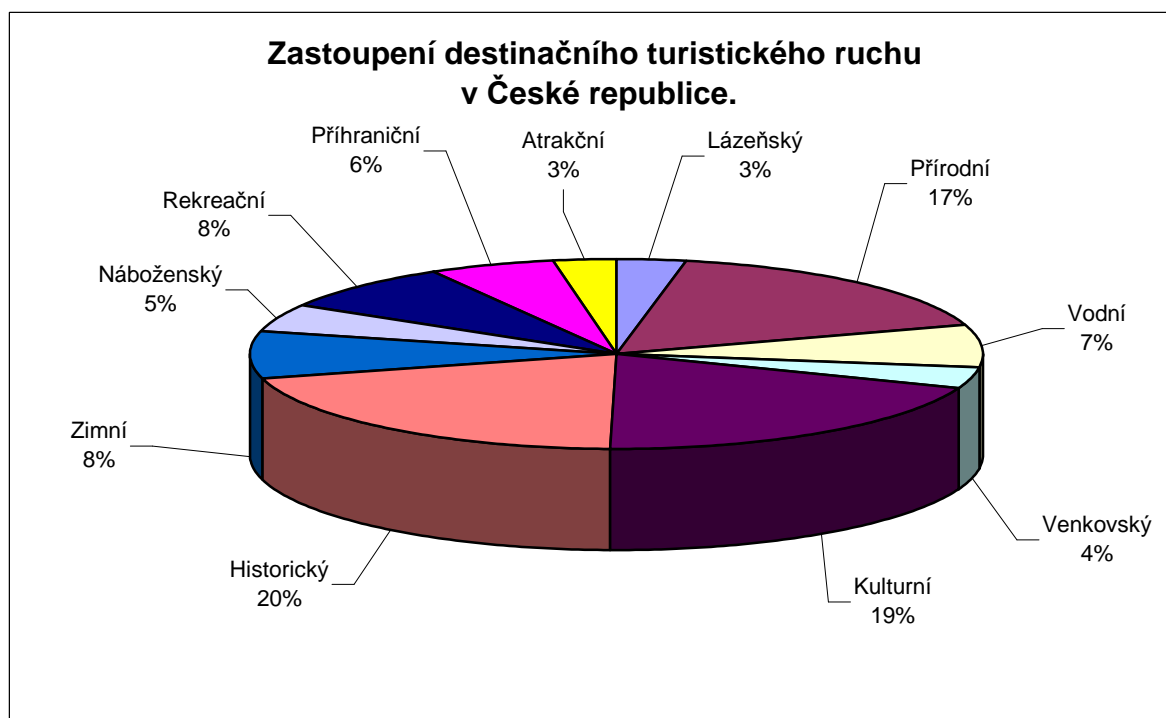
### 3.1.7 ŽIVOTNÍ PROSTŘEDÍ

- Realizace mechanismů pro biokoridory dle územně plánovací dokumentace městyse;
- Opravy a budování vodních nádrží;
- Protierozní opatření dle územně plánovací dokumentace;

## 4 PROJEKTY ROZVOJE

### 4.1 CESTOVNÍ RUCH

V oblasti cestovního ruchu bylo v posledních letech realizováno mnoho analytických projektů na nejrůznějších úrovních. Relativně objektivně charakterizuje destinační cestovní ruch následující diagram. Z něj vyplývá, že městys Štítary spadá mezi 8% rekreačního turistického ruchu a proto jsou v této kapitole navrhovány projekty směřující k naplnění vytyčeného cíle v místních podmínkách.



#### 4.1.1 INFORMAČNÍ A KULTURNÍ STŘEDISKO V MÍSTNÍ KNIHOVNĚ

Jedná se o vytvoření podmínek pro zřízení služby informačního a kulturního střediska pro sumarizaci a poskytování turistických informací návštěvníkům obce, o zapojení obce do turistických informačních struktur, která bude napojena na cestovní kanceláře a na

## PROGRAM OBNOVY A ROZVOJE MĚSTYSE ŠTÍTARY

incomingové operátory. V neposlední řadě bude náplní služeb informačního střediska provádění propagace místních poskytovatelů služeb a ostatních firem.

V rámci této aktivity se nabízí využití informačních technologií, všechny zveřejňované informace uložit na úložiště v rámci internetových stránek městyse a na propagační materiály a rovněž do místní knihovny umístit přehledné QR kódy, s jejichž pomocí si návštěvník pomocí tzv. „chytrého telefonu“ požadovanou informaci najde.

### **Garant**

Zastupitelstvo městyse prostřednictvím starosty

### **Spolupráce**

Místní podnikatelské subjekty,

### **Charakteristika**

neinvestiční

### **Náklady**

neinvestiční do cca 20.000,- Kč na návrh propagačních materiálů

### **Předpokládaný termín realizace**

Od roku 2016

## 4.1.2 PODPORA AGROTURISTIKY

### **Obsah**

Smyslem tohoto projektu je zařadit agroturistiku jako perspektivní oblast turistiky a rekreace mezi jiné lákavé podnikatelské aktivity. Projekt je směřován na zviditelnění subjektů, které se zabývají zemědělskou rostlinnou a živočišnou výrobou, jakož i hospodařením v lesích. Jedná se o vypracování konkrétních námětů na spolupráce těchto subjektů s návštěvnickou veřejností v oblasti sezónních prací. Realizace projektu předpokládá vytvoření lokálního pracovně-právního prostředí a dostatečnou propagaci a marketing.

### **Garant**

Zastupitelstvo městyse prostřednictvím starosty

### **Spolupráce**

Místní podnikatelské subjekty v oblasti zemědělství,

### **Charakteristika**

neinvestiční

### **Náklady**

neinvestiční do cca 20.000,- Kč na právní záležitosti

### **Předpokládaný termín realizace**

Od roku 2016

#### 4.1.3 REVIZE SMLUVNÍCH VZTAHŮ S NÁJEMCI REKREAČNÍCH PLOCH

##### **Obsah**

Městys Štítary je vlastníkem mnoha rekreačních ploch a nemovitostí, které jsou na základě smluvních vztahů pronajaty k rekreačním účelům. Rovněž v městysi platí obecně závazná vyhláška o místních poplatcích. Z analýzy rozpočtových příjmů městyse vyplynulo, že získané příjmy za rekreační poplatky neodpovídají skutečné návštěvnosti Vranovské pláže a rovněž příjmy z pronájmu jsou výrazně podhodnoceny.

Proto je potřebné provést revizi smluvních vztahů s nájemci těchto nemovitostí. Rovněž se jeví jako potřebné provést doplnění obecně závazné vyhlášky o povinnosti splatnosti poplatku za rekreační pobyt ve čtrnáctidenních intervalech od měsíce května do 30. září, a to pro všechny podnikatele v oblasti rekreace ve správním území městyse. Rovněž se jeví jako vhodné v této oblasti zavést pravidelnou kontrolní činnost kontrolního výboru zastupitelstva městyse. Tímto mechanismem by se měly rozpočtové příjmy městyse minimálně zdvojnásobit.

##### **Garant**

Městys Štítary prostřednictvím starosty

##### **Spolupráce**

Kontrolní a finanční výbor zastupitelstva městyse

##### **Charakteristika**

neinvestiční

##### **Náklady**

neinvestiční cca 15.000,- Kč

##### **Předpokládaný termín realizace**

Od roku 2015

#### 4.1.4 VYBUDOVÁNÍ TEMATICKÉHO CYKLOTURISTICKÉHO OKRUHU ŠTÍTARY – VRANOVSKÁ PŘEHRADA

##### **Obsah**

Ve správním území Městyse Štítary se nachází pěší vycházkový okruh k Vranovské přehradě. V novém programovacím období je vhodné tento okruh doplnit tematickými informačními tabulkami a doplnit ji svislým dopravním cykloznačením a propagovat ji jako tematickou cyklotrasu pro trekingová kola.



Pro realizaci tohoto záměru je potřebné zahájit legislativní přípravu tohoto projektu hlavně s dotčenými orgány státní správy a s vlastníky a správci dotčených pozemků.

**Garant**

Městys Štítary prostřednictvím starosty

**Spolupráce**

Program obnovy venkova, Sdružení obcí a měst Vranovsko aj.

**Charakteristika**

Investiční

**Náklady**

neinvestiční cca 25.000,- Kč, Investiční cca 70.000,- Kč

**Předpokládaný termín realizace** - Od roku 2016

## 4.2 BYDLENÍ

Oblast bydlení je ve venkovském prostoru jednou z nejdůležitějších priorit. Cílem obce je vytvářet vhodné prostředí pro bydlení a trávení volného času.



*Území, které je v územním plánu obce vytipováno pro zástavbu řadovými a individuálními bytovými domky.*

### 4.2.1 PŘÍPRAVA ÚZEMÍ PRO VÝSTAVBU RODINNÝCH DOMKŮ DLE ÚZEMNĚ PLÁNOVACÍ DOKUMENTACE

#### **Obsah**

Smyslem projektu je nalezení reálného finančního modelu na financování realizace inženýrských sítí na územích, která jsou územním plánem městyse schválena pro výstavbu rodinných domků. Není reálný předpoklad, že by celou investiční akci nesl městys. Každý budoucí investor bude muset do své infrastruktury investovat částečně sám. Projekt by měl vyhodnotit několik investičních variant (např. variantu

silného investora /realitní kancelář a následný prodej částí investice/ s variantami svépomocnými). Důležitým krokem bude nalezení mechanismu pro využití státních dotací, které sníží investorům náklady.

**Garant**

Hlavní investor (nutno nalézt, může to být i městys Štítary)

**Spolupráce**

Úřad městyse, provozovatelé sítí, místní podnikatelské subjekty, externí investoři

**Charakteristika**

investiční

**Náklady**

investiční cca 950,- Kč na 1m<sup>2</sup> pozemku

**Předpokládaný termín realizace**

Od roku 2017

#### 4.2.2 PROPAGACE PRODEJE STAVEBNÍCH PARCEL

Městys má pro svoje potřeby vlastní internetové stránky. Tyto jsou realizované registrací vlastní domény, získáním práv k doménám existujícím nebo aktivním využíváním již stávajících prezentací městyse na internetu u stávajících subjektů, které provozují internetové stránky místní samosprávy. Obsahem stránek je obecná prezentace městyse se zaměřením na turistický ruch, dále zde bude prostor na elektronickou úřední desku, informace od občanské veřejnosti a další informace úřadu městyse. Obsah internetových stránek je vhodné doplnit o informace marketingového charakteru k nabídce volných stavebních parcel včetně komplexnější prezentace možných volnočasových aktivit – pobytových balíčků.

Doplňkovou aktivitou může být napojení této nabídky na vysoké školy, resp. Jejich absolventy, kteří tak budou mít větší možnosti při rozhodování o svém usídlení po dokončení studií.

Další možností pro propagaci je možnost využití nových informačních technologií a informaci o volných stavebních parcelách umisťovat formou QR kódů na veškeré tištěné propagační materiály městyse (odkaz na internetové stránky).



**Garant**

Zastupitelstvo městyse prostřednictvím starosty

**Spolupráce**

Místní podnikatelské subjekty v oblasti zemědělství,

**Charakteristika**

neinvestiční

**Náklady**

neinvestiční do cca 15.000,- Kč

**Předpokládaný termín realizace**

Od roku 2016

#### 4.2.3 PROJEKT PRO PODPORU OPRAV FASÁD DOMŮ

V městyse se nachází památkově chráněné nemovitosti, které jsou v péči zákona o státní památkové péči, ale i množství ostatních nemovitostí, které jsou bez podpory pro udržení vzhledu a jejich vlastníci nejsou dostatečně motivováni starat se o své domy s péčí řádného hospodáře. Projektem by měl být vypracován a uveden do praxe mechanismus programu regenerace obvodových fasád nemovitostí v městyse Štítary. V první fázi se bude jednat o vypracování legislativního rámce tzv. „Programu regenerace vzhledu městyse Štítary“, který bude zakotven v usnesení zastupitelstva. Ve druhé fázi bude nalezen objem finančních prostředků, které bude možné na opravy fasád nemovitostí čerpat. Třetí fázi bude informační místní kampaň k vyhlášení prvního kola příjmu žádostí o finanční podporu na opravu fasády.



**Garant**

Městys Štítary prostřednictvím starosty

**Spolupráce**

s vlastníky nemovitostí, finanční a kontrolní výbor zastupitelstva městyse

**Charakteristika**

neinvestiční

**Náklady**

odhad cca 150 tis. Kč ročně

**Předpokládaný termín realizace**

od roku 2015 příprava a od roku 2017 realizace

### 4.3 SOCIÁLNÍ INFRASTRUKTURA

Nezbytnou podmínkou existence obce je nabídka i sociálních služeb a jejich dostupnost časová a finanční pro potřebné občany obce.

#### 4.3.1 PROGRAM ROZVOJE SLUŽEB

**Obsah**

Aktivita řeší katalogizaci a možnosti realizace služeb, které jsou občany žádány a které lze zajistit z provozního a hygienického hlediska. Některé lze umístit do prostorů, kterými městys disponuje – např. kulturní zařízení, Jedná se především o

vytvoření podmínek pro práci externích poskytovatelů rehabilitačních a zdravotních služeb, kteří by mohli dojíždět.

**Garant**

Městys Štítary prostřednictvím starosty

**Spolupráce**

s vlastníky nemovitostí, finanční a kontrolní výbor zastupitelstva městyse

**Charakteristika**

neinvestiční

**Náklady**

odhad cca 20 tis. Kč ročně

**Předpokládaný termín realizace**

od roku 2016 příprava a od roku 2017 realizace

**4.3.2 PODPORA ORGANIZACÍ ZAMĚŘENÝCH NA DĚTI A MLÁDEŽ**

**Obsah**

Smyslem projektu je podporovat vznik a rozvoj organizací a aktivit zaměřených na práci s mládeží ve volném čase. Projekt by měl specifikovat jednoznačné podpůrné mechanismy pro organizace volnočasového charakteru, Sdružení rodičů při základní škole a sportovních klubů. Projekt by též měl vytvořit podpůrné mechanismy pro práci zájmových kroužků dětí při Základní škole.



**Garant**

Základní škola

**Spolupráce**

Úřad městyse Štítary, místní podnikatelské subjekty, zájmové spolky, sponzoři

**Charakteristika**

neinvestiční

**Náklady**

neinvestiční cca 30.000,- Kč

**Předpokládaný termín realizace**

Od roku 2016

### 4.3.3 SOCIÁLNÍ BYDLENÍ

S ohledem na rostoucí tlak veřejnosti na zákonodárce je možné brzy očekávat legislativní změny v oblasti sociálního bydlení. Česká republika nutně potřebuje koncepci sociálního bydlení a zákon o sociálním bydlení. Zákon stanoví hlavní rámec:

- vymezí nárok osob z cílové skupiny (osoby v bytové nouzi podle evropské typologie bezdomovectví ETHOS)
- měl by být založen na přístupu založeném na bydlení,
- měl by ukládat obcím povinnost plánovat a garantovat kapacity sociálního bydlení,
- garantuje obcím finanční prostředky na zajištění sociálního bydlení;
- stanoví podmínky registrace poskytovatelů sociálního bydlení;
- stanoví sankce při neplnění povinností spojených se sociálním bydlením.

Koncepce by se měla věnovat roli všech klíčových politik bydlení – tedy zvýšení dostupnosti, zvýšení nabídky, garanci kvality, poskytování poradenství, prevenci vystěhování, desegregaci a boji proti diskriminaci.

**Obsah**

Projekt by měl nalézt mechanismy obce pro splnění budoucích legislativních podmínek pro zjišťování potřebnosti sociálních bytů ve svém správním obvodu a garantovat jejich kapacitu, přičemž kapacitu sociálních bytů nemusí zajišťovat pouze z vlastních zdrojů.

**Garant**

Městys Štítary prostřednictvím starosty

**Spolupráce**

Orgány státní správy

**Charakteristika**

neinvestiční

**Náklady**

Nelze stanovit

**Předpokládaný termín realizace** - V přípravě dle platné legislativy

## 4.4 TECHNICKÁ INFRASTRUKTURA

Kvalitní technická infrastruktura je důležitým rozvojovým faktorem každé obce. Na základě provedené socioekonomické analýzy byly identifikovány oblasti do kterých by měly směřovat projekty k naplnění stanoveného cíle.

### 4.4.1 OPRAVA KOMUNIKACÍ

#### Obsah

Trasy silnic a místních komunikací v území jsou stabilizované, nejsou navrženy změny.

V rámci vymezených dopravních ploch a ploch veřejných prostranství bude v roce 2016 a 2017 provedena rekonstrukce průtahu silnice II/408 městysem. Po severní straně silnice II/408 bude v rámci stávající dopravní plochy realizován chodník a cyklostezka propojující sídla Štírary a Šumnou. V územním plánu je navržen koridor pro úpravy přístupové komunikace na Vranovskou pláž. Na Vranovské pláži je pak navržena plocha pro severní přístupovou komunikaci.

V souvislosti s návrhem specifické občanské vybavenosti v lokalitě Helenin dvůr je navržena obnova malého letiště západně od Štítar.

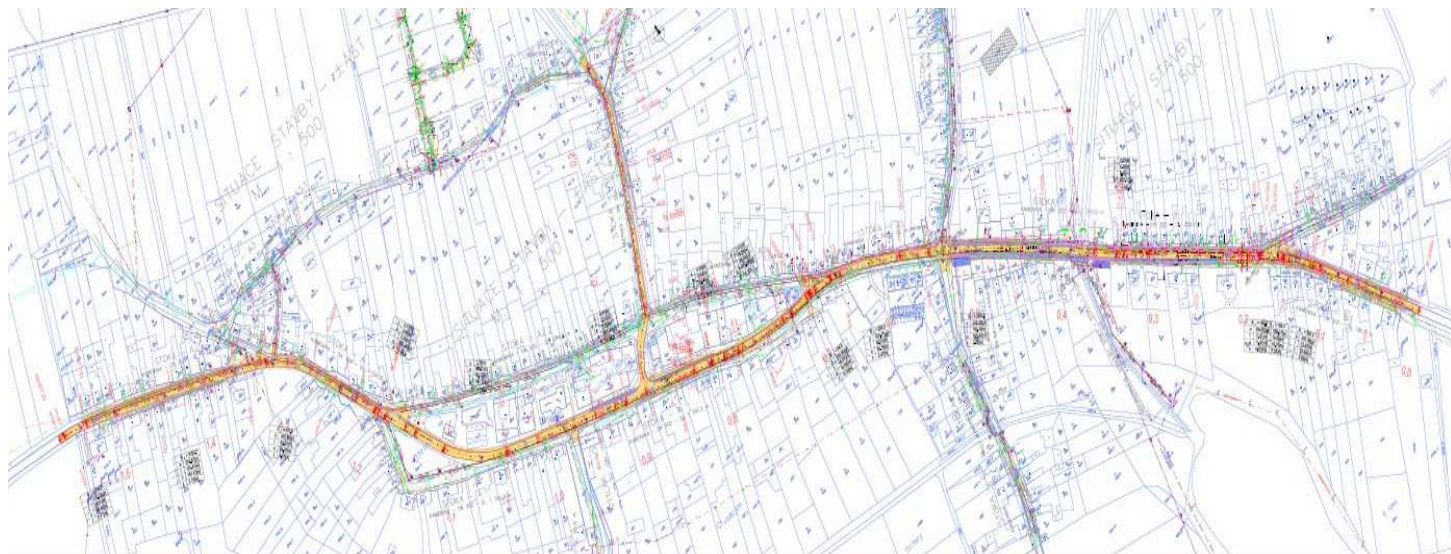
Stávající komunikace II/408 na průtahu městysem Štítary nejvíce odpovídá šířkové kategorii dle ČSN 736110 MS 7,5/50. Povrch vozovky je v nevyhovujícím stavu, poškozený a povrchově deformovaný provozem. Poruchy povrchu jsou způsobené zejména dopravním, ale také klimatickým zatížením (trhliny, nerovnosti, vysprávký).

Obrubníky v intravilánu jsou poškozené nebo vůbec nebyly osazeny, chodníky většinou chybí. Konstrukce vozovky v intravilánu je z asfaltobetonu. Povrch vykazuje značné nerovnosti, trhliny a výtluky.

Rovněž je neuspokojivý stav povrchového odvodnění. Srážková voda z vozovky a chodníků je v současném stavu jen částečně odváděna dešťovou kanalizací, rigoly nebo souběžnými otevřenými příkopy, dešťová kanalizace v části průtahu chybí.

V návaznosti na rekonstrukci vozovky bude na náklady obce provedeno prodloužení chodníku v délce cca 1 563 m podél silnice II/408 směrem k vlakovému nádraží. Chodníky jsou navrženy v šířce 1,50 m. Dláždění bude provedeno betonovou dlažbou.

Součástí tohoto objektu je i předdláždění a výškové napojení stávajících vjezdů do okolní zástavby. Šířka vjezdů přes chodník je většinou jednotná 4,0 (5,0) m nebo u širších vjezdů odpovídá jejich původní šířce. Plochy vjezdů budou přizpůsobeny prahům vrat nebo navazujícím zpevněným plochám.



**Garant**

Zastupitelstvo městyse prostřednictvím starosty

**Spolupráce**

Jihomoravský kraj

**Charakteristika**

Investiční

**Náklady**

Cca 87.760 tis. Kč

**Předpokládaný termín realizace**

Od roku 2016

#### 4.4.2 CENTRUM HELENIN DVŮR

**Obsah**

Městys Štítary připravuje realizaci velkého developerského projektu s názvem „Helenin dvůr“. Pro tuto vyšší občanskou vybavenost je nově vymezena zastavitelná plocha jihozápadně od sídla v lokalitě Helenin dvůr. Plocha bude využita pro specifickou vybavenost převážně zaměřenou na zdravotnické a sociální zařízení včetně souvisejících služeb (domov pro seniory, zdravotnické zařízení, kaple, obchody, restaurace a další služby).

Projekt je ve stádiu přípravných jednání s horizontem zahájení realizace do roku 2020.



Realizaci tohoto projektu je nutné věnovat nejvyšší pozornost a péči, protože je jedním z pilotních projektů pro zastavení poklesu trvale žijících obyvatel v městysi Štítary, řeší poskytování standardních i nadstandardních služeb a zřídí velké množství nových pracovních míst nejrůznějších profesí přímo v městysi Štítary.



**Garant**

Zastupitelstvo městyse prostřednictvím starosty

**Spolupráce**

Suncorp a.s., dotčené orgány státní správy

**Charakteristika**

Investiční

**Náklady**

Cca 4,5 mld. Kč

**Předpokládaný termín realizace**

Od roku 2017

#### 4.4.3 PROJEKT VYUŽITÍ KULTURNÍHO DOMU

##### **Obsah**

Městys Štítary vlastní sporadicky využívanou nemovitost – budovu bývalého kina, nyní kulturní dům. Objekt je velmi výhodně orientován ke světovým stranám, má sedlovou střechu otočenou na jih, velké půdní prostory. Je napojený na veškeré sítě. Stav tohoto objektu se přímo nabízí k jeho využití pro skupinu mladých techniků, kteří se zabývají využitím alternativních energetických zdrojů v rámci svých vysokoškolských studií na technických vysokých školách, např. VUT Brno. Projekt spočívá v marketingové nabídce využití objektu pro potřeby studentů, kteří řeší své ročníkové projekty či diplomové práce.



**Garant**

Zastupitelstvo městyse prostřednictvím starosty

**Spolupráce**

Vysoké školy technického směru

**Charakter**

neinvestiční

**Náklady**

Cca 5.000,- Kč

**Předpokládaný termín realizace**

Od roku 2016

#### 4.4.4 REKONSTRUKCE VEŘEJNÉHO OSVĚTLENÍ

**Obsah**

Kvalitní veřejné osvětlení je důležitým bezpečnostním faktorem každé obce. Na základě provedeného auditu veřejného osvětlení městyse a na základě stanovení priorit městyse pro roky 2015 až 2020 v souvislosti s připravovanou rekonstrukcí silnice II/408 (průtahu městysem) byly identifikovány části veřejného osvětlení které by měly být v tomto období opraveny.

Opravami bude provedena výměna svítidel jednotlivých světelných bodů na základě použití moderních LED technologií. Rovněž bude provedeno přemístění světelných bodů v částech obce, kde bude prováděna kabelizace elektrických rozvodů a tím i odstraňování sloupů elektrického vedení, na kterých jsou v současnosti umístěna svítidla veřejného osvětlení.

Neinvestiční akce má charakter opravy hmotného investičního majetku a její řešení bude vybráno na základě usnesení zastupitelstva.

**Garant**

Zastupitelstvo městyse prostřednictvím starosty

**Spolupráce**

Program obnovy venkova, Jihomoravský kraj,

**Charakteristika**

Smíšený

**Náklady**

Cca 960.000,- Kč

**Předpokládaný termín realizace**

Od roku 2015

#### 4.4.5 REKONSTRUKCE VEŘEJNÉHO ROZHLASU

Vybavení obce kvalitním veřejným rozhlasem je důležitým informačním faktorem každé obce. Na základě provedené analýzy stavu veřejného rozhlasu v obci byly identifikovány místa, do kterých by měly opravy k naplnění stanoveného cíle.

### **Obsah**

S ohledem na přerušení linie vzdušného vedení vlivem kabelizace rozvodů elektrické energie bude při provádění rekonstrukce potřebné vyřešit dosah veřejného rozhlasu bezdrátovým systémem.

Neinvestiční akce má charakter opravy stávajícího hmotného investičního majetku.

### **Garant**

Zastupitelstvo městyse prostřednictvím starosty

### **Spolupráce**

Program obnovy venkova, Jihomoravský kraj,

### **Charakteristika**

Investiční

### **Náklady**

Cca 200.000,- Kč

### **Předpokládaný termín realizace**

Od roku 2016

## **4.5 DOPRAVA**

Projekty v oblasti dopravy skýtají mnoho námětů. Pro městys Štítary jsou v nejbližším období prioritně zvoleny takové projekty, které budou řešit především veřejná prostranství u autobusových stanovišť a vlakového nádraží, kde je stav neutěšený. Stejně tak je třeba dořešit o možnosti parkování v obci.

### **4.5.1 DOPLNĚNÍ SVISLÉHO DOPRAVNÍHO ZNAČENÍ PŘI KOMUNIKACI II/408**

### **Obsah**

Městysem prochází silnice druhé třídy, která spojuje město Dačice s městem Znojmo. Součástí této silnice je svislé dopravní značení. Přestože silnice prochází množstvím menších obcí a měst na svislém dopravním značení absentují směrové ukazatele na Štítary. Toto je potřebné změnit, a to jak v okrese Jindřichův Hradec, tak v okresech Třebíč a Znojmo.

Pro změnu je potřebné vypracovat zjednodušený projekt umístění dopravního značení a tento projednat s místně a věcně příslušnými dopravními úřady, které provedou rozhodnutí „Stanovení dopravního značení“. Následně budou dopravní značky instalovány

**Garant**

Zastupitelstvo městyse prostřednictvím starosty

**Spolupráce**

Dopravní úřady Dačice, Třebíč, Znojmo, Policie ČR (dopravní inženýr)

**Charakteristika**

neinvestiční

**Náklady**

neinvestiční cca 80.000,- Kč

**Předpokládaný termín realizace**

Od roku 2016

#### 4.5.2 REVIZE AUTOBUSOVÝCH STANOVIŠŤ

**Obsah**

V obci se nachází dvě autobusové zastávky. Vzhledem k tomu, že současné řešení zastávky u vlakového nádraží nevyhovuje pravidlům pro zařízení tohoto typu, je potřebné realizovat řešení, které lépe odpovídá požadavkům autobusové dopravy. Projekt bude aktuálně řešit novou situaci v rámci rekonstrukce průtahu silnice II/408 městysem Štítary ve stávajícím prostoru stávajících autobusových stanovišť při respektování technických norem a potřeby využití části zastavěné plochy pro odstavné parkoviště.

**Garant**

Zastupitelstvo městyse prostřednictvím starosty

**Spolupráce**

Přepravce hromadné autobusové dopravy, orgány státní správy, Jihomoravský kraj

**Charakteristika**

investiční

**Náklady**

investiční cca 350.000,- Kč

**Předpokládaný termín realizace**

Od roku 2016

#### 4.5.3 VÝSTAVBA PARKOVACÍCH PLOCH

**Obsah**

Obsahem aktivity je nalezení a realizace možností parkování nebo výstavby nových parkovišť v městyse. Oblastí potřeby parkování je celé náměstí, nová zástavba rodinných domků, základní škola a mateřská škola, plochy u kulturního domu a

úřadu městyse, u fotbalového hřiště. Územní plán městyse řeší některé možnosti parkovacích ploch. Tato aktivita má za úkol nalezení časového a finančního modelu realizace parkovacích ploch a vytipování ploch nových.



**Garant**

Zastupitelstvo městyse prostřednictvím starosty

**Spolupráce**

Převpravce hromadné autobusové dopravy, orgány státní správy, Jihomoravský kraj

**Charakteristika**

investiční

**Náklady**

investiční cca 250.000,- Kč

**Předpokládaný termín realizace**

Od roku 2016

#### 4.5.4 REKONSTRUKCE VISUTÉ LÁVKY PŘES ŠVÝCARSKÉ ÚDOLÍ

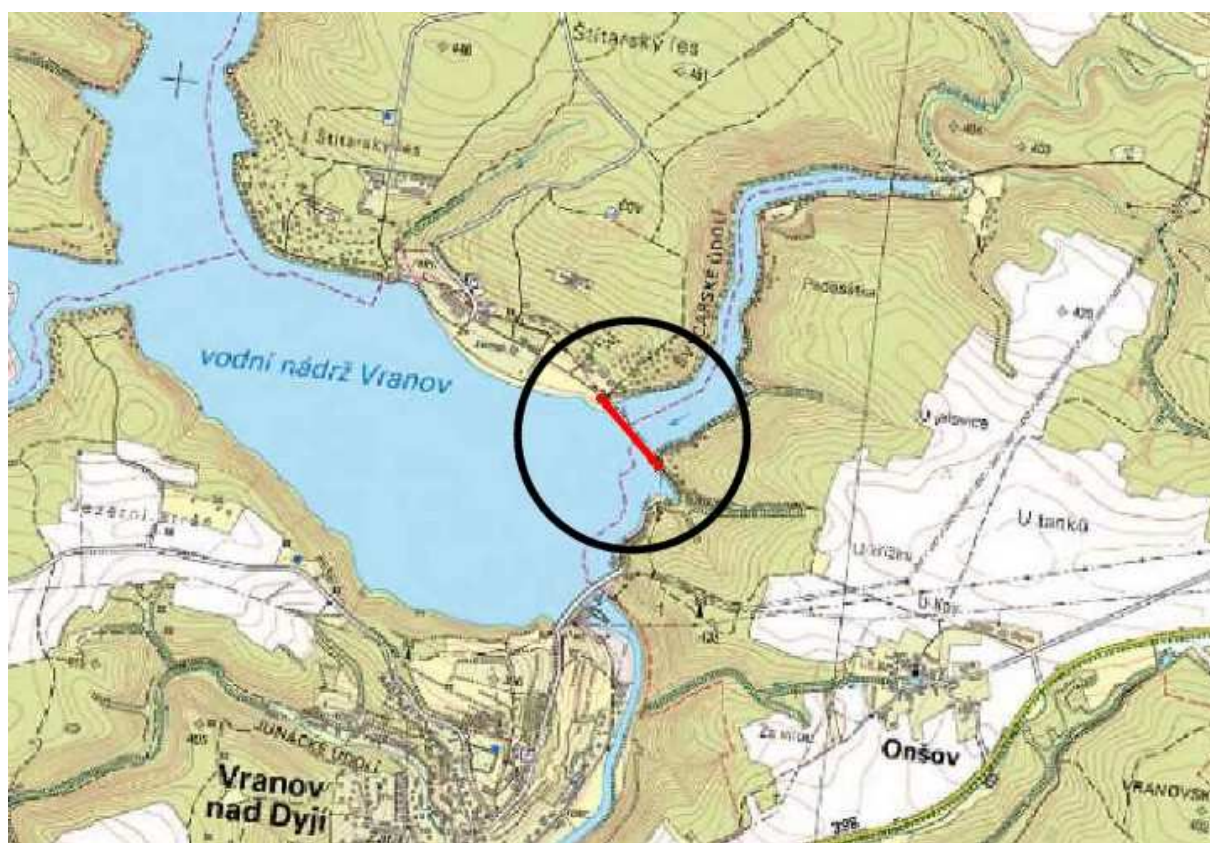
**Obsah**

Visutá lávka přes Švýcarské údolí je ve špatném technickém stavu, a proto je realizace její rekonstrukce jednou z priorit v tomto programovacím období. Pro rekonstrukci je vypracována podrobná technická a prováděcí dokumentace od firmy SHP Olomouc.

Jedná se o visutou segmentovou konstrukci celkové délky nosné konstrukce 252,00 m. Most má jedno mostní pole, uložení je kolmé.

Obsahem projektu je odstranění vegetace, ocelového zábradlí, mostních závěrů, tartanových desek, krytů žlabů a osazení, provizorního záchytného zábradlí. Bude

provedeno očištění betonových povrchů a jejich reprofilace a sanace, dále pak sanace spár mezi segmenty, pročištění odvodňovacích trubiček a zřízení nových trubiček. Následovat bude očištění všech ocelových částí nosné konstrukce a ložisek, provedení protikorozičního nátěru, provedení izolačního systému nosné konstrukce. Rovněž bude provedena obnova původního tvaru kotevního bloku, osazení mostního závěru, tlumičů kmitů, zábradlí, krytů žlabů. Bude provedeno osazení nových reflektorů veřejného osvětlení a oprava a zřízení opěrných zdí.





**Garant**

Zastupitelstvo městyse prostřednictvím starosty

**Spolupráce**

Jihomoravský kraj,

**Charakteristika**

investiční

**Náklady**

investiční cca 15.600.000,- Kč

**Předpokládaný termín realizace**

Od roku 2016

## 4.6 SPOLEČENSKÝ ŽIVOT A ŘÍZENÍ OBCE

Součástí života každé obce je i společenský život. I v této oblasti jsou navrhovány projekty, které mají za cíl vytvářet vhodné sociální prostředí pro obyvatele obce.

### 4.6.1 PODPORA MÍSTNÍCH SPOLKŮ A ORGANIZACÍ

#### **Obsah**

Smyslem projektu je zavedení pravidel a kritérií pro podporu činnosti místních spolků a zájmových organizací. Na základě těchto pravidel a kritérií, která budou vycházet z hodnocení celoroční činnosti, by projekt měl zavést finanční podporu jako součást rozpočtu městyse. V rámci aktivit obce bude činnost podporovaných spolků a organizací prezentována občanské veřejnosti. Cílem projektu je též vzájemná informovanost o činnosti samotných spolků .

#### **Garant**

Zastupitelstvo městyse prostřednictvím starosty

#### **Spolupráce**

místní podnikatelské subjekty, občanská sdružení a zájmové spolky,

#### **Charakteristika**

neinvestiční

#### **Náklady**

neinvestiční cca 25.000,- Kč

#### **Předpokládaný termín realizace**

Od roku 2016

### 4.6.2 PODPORA SPORTOVNÍCH ORGANIZACÍ

#### **Obsah**

Smyslem projektu je zavedení kritérií pro podporu sportovních organizací. Projekt bude specifikovat sportovní odvětví, která budou organizačně i finančně podporována. Bude se jednat o odvětví, která dobře reprezentují obec navenek bez ohledu na věk sportovců. Projekt nalezne finanční model včetně účetních pravidel pro tuto podporu.

Součástí podpory bude i mediální prezentace úspěchů sportovních organizací při nejrůznějších aktivitách městyse.

#### **Garant**

Zastupitelstvo městyse prostřednictvím starosty

#### **Spolupráce**

místní podnikatelské subjekty, zájmové spolky,

**Charakteristika**

neinvestiční

**Náklady**

neinvestiční cca 25.000,- Kč

**Předpokládaný termín realizace**


Od roku 2016

#### 4.6.3 ZAPOJENÍ SENIORŮ DO VEŘEJNÉHO ŽIVOTA

**Obsah**

Průměrný věk trvalých obyvatel městyse Štítary se zvyšuje a tím přibývá seniorů. Smyslem projektu je nalezení motivace pro zapojení těchto seniorů do společenského života obce tak, aby byly využívány jejich zkušenosti. Projekt bude specifikovat činnosti, které budou organizačně i finančně podporovány. Projekt nalezne finanční model včetně účetních pravidel pro tuto podporu.

Součástí podpory bude i mediální prezentace úspěchů při nejrůznějších aktivitách obce.



**Garant**

Zastupitelstvo městyse prostřednictvím starosty

**Spolupráce**

senioři a zájmové spolky,

**Charakteristika**

neinvestiční

**Náklady**

neinvestiční cca 25.000,- Kč

**Předpokládaný termín realizace**

Od roku 2016

#### 4.6.4 VÝSTAVBA DĚTSKÉHO HŘIŠTĚ

##### **Obsah**

Smyslem projektu je vybudování nového víceúčelového dětského hřiště, které bude přístupné široké občanské veřejnosti. Realizací projektu vznikne v městysi sportovně kulturní místo, které umožní kvalitní využití volného času místních obyvatel, především dětí a mládeže. Jako zázemí bude vybudována drobná stavba, která bude sloužit jako zázemí pro vybavení, provoz a údržbu jednotlivých ploch.



##### **Garant**

Zastupitelstvo městyse prostřednictvím starosty

##### **Spolupráce**

senioři a zájmové spolky, občanská veřejnost, Program obnovy venkova, Svazek obcí a měst Vranovsko, Jihomoravský kraj.

##### **Charakteristika**

smíšená

##### **Náklady**

neinvestiční cca 25.000,- Kč, investiční cca 80.000,- Kč

##### **Předpokládaný termín realizace**

Od roku 2016

## 4.7 ŽIVOTNÍ PROSTŘEDÍ

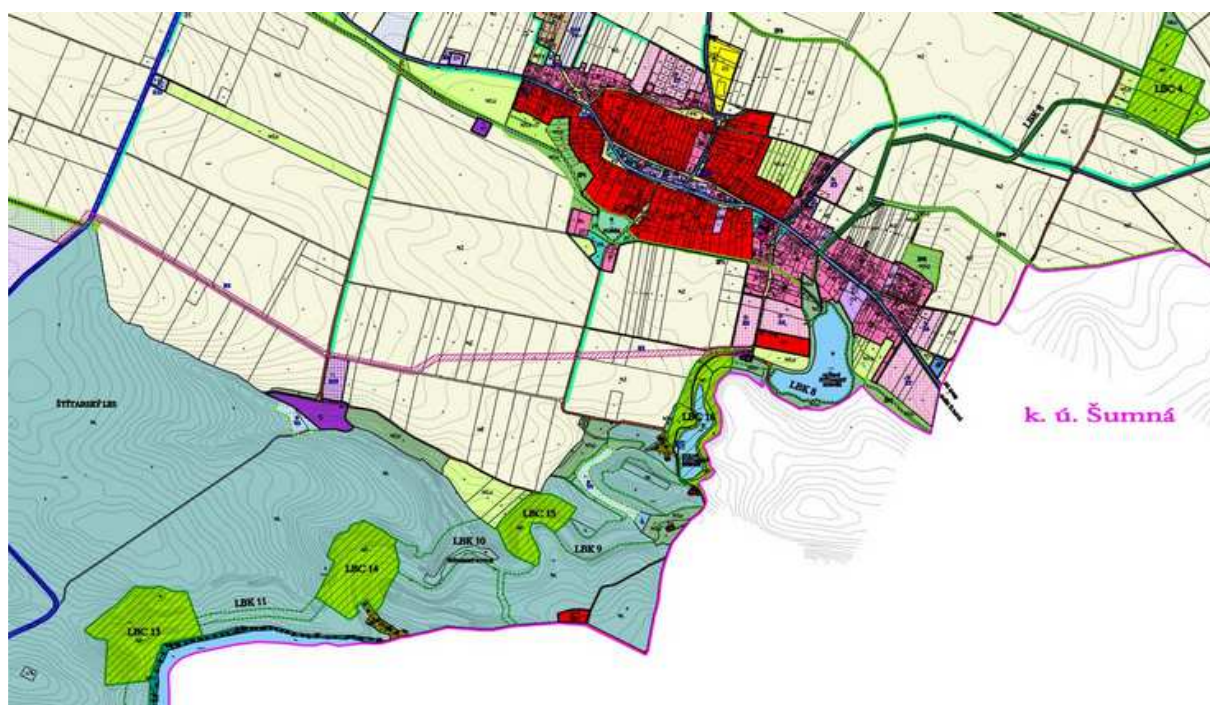
### 4.7.1 REALIZACE MECHANISMŮ PRO BIODORIDORY DLE ÚZEMNĚ PLÁNOVACÍ DOKUMENTACE MĚSTYSE

#### Obsah

V územním plánu je navržena ochrana a tvorba krajiny a krajinného rázu především těmito opatřeními:

- v maximální míře je nutné respektovat stávající krajinnou zeleň, doprovodnou a ochrannou zeleň podél komunikací a vodních toků
- bude doplněna výsadba doprovodné zeleně podél komunikací a cest, doplnění břehových porostů a revitalizace vodních toků (v rámci vymezených prvků ÚSES podél toků);
- posílit síť interakčních prvků v krajině zejména obnovou polních cest podle schválené komplexní pozemkové úpravy a jejich jednostranným ozeleněním dřevinnou vegetací
- je přípustné zvýšit podíl lesních ploch v řešeném území, v rámci přípustných činností na zemědělské půdě je umožněno její zalesnění;
- je přípustné zvýšení podíl vodních ploch v katastru, v rámci přípustných činností na zemědělské a lesní půdě je umožněn návrh vodních ploch zvyšujících ekologickou stabilitu území.

Tato aktivita může volně navázat na vybudování tematického cyklistického okruhu, kdy budou jeho návštěvníci vhodně informováni o místní fauně a flóře.



Biokoridory jsou vyznačeny zelenou barvou

**Garant**

Zastupitelstvo městyse prostřednictvím starosty

**Spolupráce**

Program obnovy venkova, Svazek obcí a měst Vranovsko, Jihomoravský kraj.

**Charakteristika**

neinvestiční

**Náklady**

neinvestiční cca 25.000,- Kč

**Předpokládaný termín realizace**

Od roku 2016

#### 4.7.2 OPRAVY A BUDOVÁNÍ VODNÍCH NÁDRŽÍ

**Obsah**

Na Štítarském potoce se nachází Horní a Dolní Štítarský rybník. Na bezejmenném přítoku Štítarského potoka je rybník Popák. Na návsi je požární nádrž a v nivě Pod Buchanem na bezejmenném přítoku Dyje je malý bezejmenný rybníček. Smyslem projektu je nalezení mechanismů a finančních prostředků údržbu a opravu technických prvků stávajících rybníků extenzivní využití ploch v zájmu ochrany přírody a krajiny (podpora rozvoje významných biotopů, zvýšení biodiverzity). Rovněž budou připraveny a následně realizovány mechanismy pro přípravu výstavby rybníka na bezejmenném přítoku jihozápadně od Dolního Štítarského rybníka.

**Garant**

Zastupitelstvo městyse prostřednictvím starosty

**Spolupráce**

Program obnovy venkova, Svazek obcí a měst Vranovsko, Jihomoravský kraj.

**Charakteristika**

neinvestiční

**Náklady**

Nelze stanovit

**Předpokládaný termín realizace**

Od roku 2016

#### 4.7.3 PROTIEROZNÍ OPATŘENÍ DLE ÚZEMNĚ PLÁNOVACÍ DOKUMENTACE

##### **Obsah**

Stav volné krajiny je ovlivňován intenzivní zemědělskou výrobou. Nedostatek rozptýlené zeleně ve velkých blocích orné půdy umožňuje vodní erozi. I při mírném sklonu hrozí vodní eroze. Návrh ÚSES a pozemkové úpravy jsou řešeny takovým způsobem, aby se zmenšil odtokový součinitel území a zlepšilo se zadržetí vody v krajině.

Dále je třeba dodržovat standartní protierozní opatření v oblasti agrotechnické a organizační.

Z organizačních opatření je třeba navrhnout a dodržovat protierozní osevňovací postupy. Výrazné protierozní účinky mají pícniny, zejména vojtěška a traviny. Do osevňovacího postupu v ohrožených oblastech nelze zařazovat plodiny, které neposkytují dostatečnou protierozní ochranu půdy pro převážnou část vegetačního období. Jedná se zejména o kukuřici, slunečnici, brambory a řepu.

##### **Garant**

Zastupitelstvo městyse prostřednictvím starosty

##### **Spolupráce**

Zemědělsky hospodařící subjekty, orgány státní správy

##### **Charakteristika**

neinvestiční

##### **Náklady**

neinvestiční cca 15.000,- Kč

##### **Předpokládaný termín realizace**

Od roku 2016

## 5 GRANTOVÉ ZDROJE

Na navrhované aktivity může městys Štítary kromě vlastních finančních prostředků využívat celou řadu veřejných výdajových programů mezinárodních i tuzemských.

Dotace – výhled pro období 2015-2020

Nové operační programy, podle kterých bude možné podávat žádosti o dotace, budou funkční nejdříve na konci roku 2014. Zde uvádíme jejich přehled (zdroj: [www.operacni-programy.cz](http://www.operacni-programy.cz)):

- Operační program Podnikání a inovace pro konkurenceschopnost, řízený Ministerstvem průmyslu a obchodu;
- Operační program Výzkum, vývoj a vzdělávání, řízený Ministerstvem školství, mládeže a tělovýchovy;
- Operační program Zaměstnanost, řízený Ministerstvem práce a sociálních věcí;
- Operační program Doprava, řízený Ministerstvem dopravy;
- Operační program Životní prostředí, řízený Ministerstvem životního prostředí;
- Integrovaný regionální operační program, řízený Ministerstvem pro místní rozvoj;
- Operační program Praha - pól růstu ČR, řízený Magistrátem hlavního města Prahy;
- Operační program Technická pomoc, řízený Ministerstvem pro místní rozvoj;
- Operační program Rybářství 2014-2020, řízený Ministerstvem zemědělství;
- Program rozvoje venkova, řízený Ministerstvem zemědělství;
- Operační program přeshraniční spolupráce mezi Českou republikou a Polskou republikou, řízený Ministerstvem pro místní rozvoj;
- Operační program přeshraniční spolupráce mezi Slovenskou republikou a Českou republikou, koordinovaný na území České republiky Ministerstvem pro místní rozvoj;
- Operační program přeshraniční spolupráce mezi Rakouskou republikou a Českou republikou, koordinovaný na území České republiky Ministerstvem pro místní rozvoj;
- Operační program přeshraniční spolupráce mezi Svobodným státem Bavorsko a Českou republikou, koordinovaný na území České republiky Ministerstvem pro místní rozvoj;
- Operační program přeshraniční spolupráce mezi Svobodným státem Sasko a Českou republikou, koordinovaný na území České republiky Ministerstvem pro místní rozvoj;
- Program nadnárodní spolupráce Central Europe 2020, koordinovaný na území České republiky Ministerstvem pro místní rozvoj;

Operační program nadnárodní spolupráce Danube, koordinovaný na území České republiky Ministerstvem pro místní rozvoj (schválen dodatečně usnesením vlády ČR č. 447 ze dne 12. června 2013);

Operační programy meziregionální spolupráce, koordinované na území České republiky Ministerstvem pro místní rozvoj.

ESFON 2020

Operační program INTERACT III

V těchto operačních programech budou zveřejňovány výzvy k podávání konkrétních projektů pro rozvoj oblastí, které jsou níže uvedeny u fondů.

Prostřednictvím těchto strukturálních fondů budou tyto operační programy financovány:

EFRR (Evropský fond pro regionální rozvoj) bude soustředěn zejména na podporu produktivních investic převážně pro malé a střední podniky, budování infrastruktur pro základní služby občanům a podnikatelům, investice do výzkumu a vývoje, do zajištění vnitřního potenciálu regionů a pro vytváření sítí, spolupráce a výměnu zkušeností;

cílem ESF (Evropský sociální fond) je podpořit vysokou úroveň zaměstnanosti a kvalitních zaměstnání, mobilitu pracovních sil, povzbudit k vyšší úrovni vzdělávání a výcviku, podporovat rovnost pohlaví, rovné příležitosti a nediskriminaci a podpořit sociální začleňování a boj s chudobou;

FS (Fond soudržnosti) bude zacílen na investice do infrastruktury v oblastech životního prostředí, dopravní infrastruktury evropského významu a efektivního využívání energie;

cílem EZFRV (Evropský zemědělský fond pro rozvoj venkova) je podpora konkurenceschopnosti zemědělství, udržitelné nakládání s přírodními zdroji a vyvážený rozvoj venkovských území;

podpora ENRF (Evropský námořní a rybářský fond) bude v ČR zaměřena na podporu akvakultury, která bude konkurenceschopná, životaschopná a sociálně i environmentálně udržitelná, a podpoří rozvoj území.

**6 ZÁVĚR**

Správní území městyse Štítary představuje jednu z řady venkovských oblastí České republiky, na níž se výrazně podepsal poválečný vývoj a tehdejší politická situace. Programový dokument si klade za cíl, jak dosáhnout v této oblasti trvale udržitelný rozvoj a hospodářský růst.

Lze očekávat udržení zemědělské výroby a rozvoj turistického ruchu a navazujících služeb.

I přes dobré finanční zdraví obce došlo vlivem snížení daňové výtěžnosti a v nejbližší době bude i nadále docházet ke zmenšování objemu příjmů do obecního rozpočtu ze sdílených daní. Tím také ke zhoršování podmínek pro investování obce (např. do technické, dopravní infrastruktury, občanské vybavenosti ad.).

Společensko ekonomická situace, velké množství nových zákonů a předpisů souvisejících s rozvojem obcí a nutnost spravovat obecní záležitosti mnohem samostatněji a klade na představitele městyse velké nároky, zvláště pak na funkci starosty. Proto je důležité postupovat dílčími programovými kroky, tento materiál průběžně aktualizovat a maximálně využívat manažerské schopnosti a pracovní nasazení starosty a ostatních členů zastupitelstva městyse, které je pro celkový rozvoj Štítar velmi důležité.

Schváleno zastupitelstvem městyse Štítary dne 8.9.2015 usnesení 2015-5/5.

Prodloužení platnosti programu obnovy a rozvoje městyse Štítary:

do roku 2021 - schváleno zastupitelstvem městyse Štítary dne 5.11.2020 usnesení 2020-8/24

do roku 2022 - schváleno zastupitelstvem městyse Štítary dne 21.10.2021 usnesení 2021-8/24

do roku 2024 - schváleno zastupitelstvem městyse Štítary dne 15.12.2022 usnesení 2022-7/9